

Die Josefstadt in Zahlen 2022

8. Bezirk



Wien in Zahlen 2022



Liebe Wienerinnen, liebe Wiener,

große Teile des Alltags verbringen wir in unseren Grätzln und Heimatbezirken. Wir Wienerinnen und Wiener fühlen uns mit unserer Nachbarschaft eng verbunden, wie Untersuchungen zeigen. Dieses Jahr hat die Landesstatistik wieder 23 kurze Bezirksfolder von „Wien in Zahlen“ gestaltet: So können Sie Ihre Umgebung auch statistisch besser kennenlernen. Wir freuen uns auf Ihre Rückmeldungen!

Michael Ludwig
Bürgermeister und Landeshauptmann von Wien


Peter Hanke
amtsführender Stadtrat für Finanzen, Wirtschaft, Arbeit, Internationales und Wiener Stadtwerke

Liebe Josefstädterinnen und Josefstädter,
werte Leserinnen und Leser,

die Josefstadt ist mit ihren knapp 1,1 km² der kleinste Wiener Bezirk. Obwohl sie so klein ist, gibt es dennoch an jeder Ecke etwas zu entdecken und das verleiht ihr auch einen charman- ten „dörfischen“ Charakter. Das Nachtleben lässt mit einer Vielzahl an Lokalen keine Wünsche offen, vielfältig und inter- national ist auch das kulturelle Angebot: einerseits beher- bergen wir das älteste bestehende Theater, „die Josefstadt“, und andererseits das Kabarett Niedermair, in dem viele heute bekannte Kabarettist*innen ihre ersten Auftritte feierten. Ein- zig bei den Grünflächen blicken wir neidisch über Gürtel oder Donau: denn gerade zwei Prozent der Bezirksfläche entfallen auf Grünland. Daher setze ich auf eine Begrünungsoffensive. Für eine lebenswerte und klimafitte Josefstadt - auch an hei- ßen Tagen! Ich freue mich, Sie in der Josefstadt zu treffen!

Martin Fabisch
Bezirksvorsteher Josefstadt

Geschichte des 8. Bezirks



Das Wappen des 8. Bezirks vereint die fünf ehemals selbstständigen Gemeinden der Josefstadt. Die goldenen Lerchen auf rotem Hintergrund symbolisieren Altlerchenfeld. Die Elster repräsentiert den Alsergrund. Die Heilige Maria als Himmelskönigin symbolisiert die ehemalige Gemeinde Breitenfeld. Das Wappen der Grafen Strozzi – ein silberner Querbalken auf rotem Grund – ist auch das Wappen des Strozzigrundes. Der Heilige Josef auf dem mittigen Herzschild symbolisiert die ehemalige Gemeinde Josefstadt.



2020

Die Josefstadt hat 25.021 EinwohnerInnen und wird immer jünger



2006

Umbenennung des Schlesingerplatzes nach Therese Schlesinger, einer jüdischen Politikerin, Frauenrechtlerin und Schriftstellerin



1870

Nach der Freigabe des Exerzier- und Paradeplatzes zur Verbauung entstand das Rathausviertel



1869

Höchststand an EinwohnerInnen mit 53.012

1898

Fertigstellung der zunächst mit Dampf betriebenen Gürtel-Linie der Stadtbahn



1865

Eröffnung der ersten Wiener Pferde-Straßenbahnlinie vom Schottentor nach Hernals



1912

Eröffnung des neuen Amtshauses auf dem Schlesingerplatz



1862

Öffnung des Schönbornparks



1959

Marie Franc wird die erste weibliche Bezirksvorsteherin Wiens



1861

Josefstadt wird zum 8. Bezirk




1700

Benennung der Vorstadt nach dem damaligen Kronprinzen in Josefstadt



1720

Eröffnung des ersten Kaffeehauses in der Josefstadt



1788

Eröffnung des Theaters in der Josefstadt



1850

Eingemeindung der Josefstadt als 7. Bezirk

Wirtschaft & Arbeit

PendlerInnen

31.10.2019



13.815

Menschen arbeiten im Bezirk und wohnen woanders (Ei pendler)



2.300

Menschen arbeiten und wohnen im Bezirk



10.061

Menschen wohnen im Bezirk und arbeiten woanders (Auspendler)

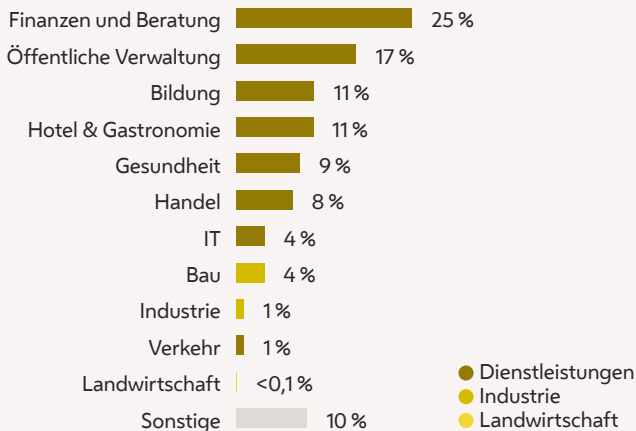
Wo arbeiten die Josefstädter Beschäftigten?

31.10.2019

Beschäftigte am Arbeitsort Josefstadt

16.115

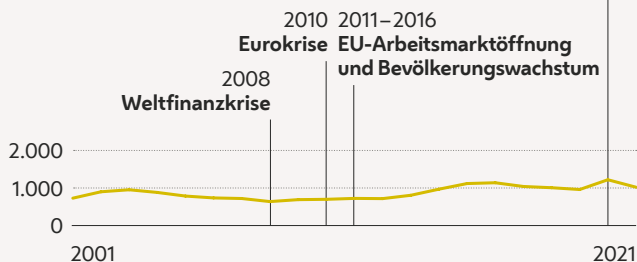
Beschäftigte am Arbeitsort Wien
1.040.270



Arbeitslosigkeit

Zahl der arbeitslosen BezirksbewohnerInnen

2020
Corona-Krise



Quellen: Statistik Austria, AMS

Politik & Verwaltung

Bezirksvorsteherung

01.06.2022

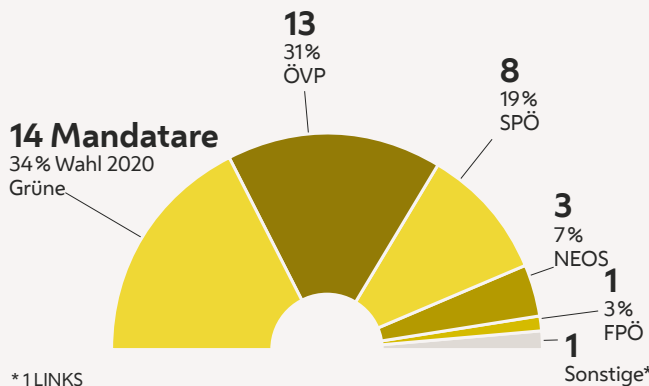
Bezirksvorsteher
Josefstadt
Martin Fabisch
Die Grünen

Bezirksvorsteher-Stellvertreterin
Lena Köhler
Die Grünen

Bezirksvorsteher-Stellvertreterin
Veronika Mickel-Göttfert
ÖVP

Bezirksvertretung

Wahl 2020, Stand 1. 6. 2022



Bezirksbudget

2021

Ausgaben laut Rechnungsabschluss*

3,5 Mio. €



27%
Straßen und Verkehr



26%
Kindergärten und Schulen



23%
Kultur und Betreuung von Jugendlichen und Pensionisten



17%
Parks, Spielplätze und Bäder



6%
Verwaltung und Öffentlichkeitsarbeit



1%
Bedürfnisanstalten

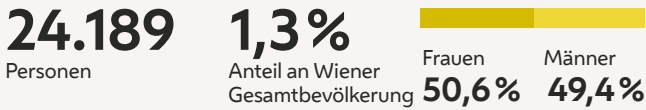
* ohne Rücklagen und Schuldendienst

Quelle: Stadt Wien

Bevölkerung

Wer lebt in der Josefstadt?

1.1.2022



Bevölkerungsentwicklung

2012–2022

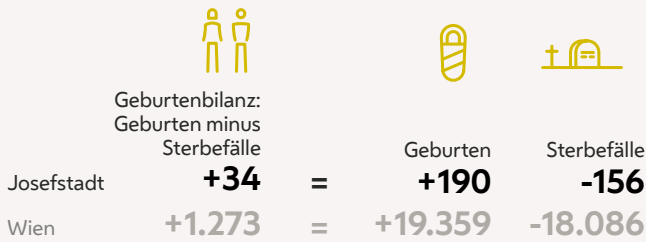
Die Josefstadt ist seit 2012 um **629** Personen gewachsen (2,7%)

2012–2021, durchschnittliches jährliches Wachstum **+0,4%**

2021–2022 **-2,6%**

Natürliche Bevölkerungsbewegung

2021




Wanderung

2021

Wanderungsbilanz: Zuzüge minus Wegzüge

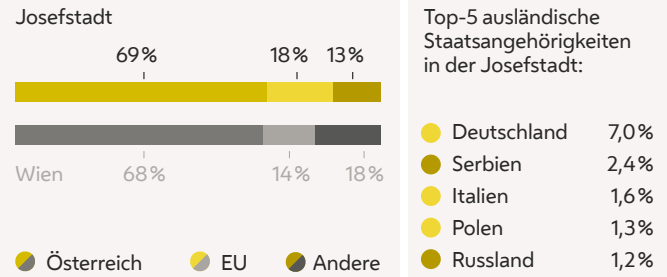
-157 in Wien **+9.581**



Quelle: Statistik Austria

Bevölkerung nach Staatsangehörigkeit

1.1.2022



Altersstruktur

1.1.2022

Durchschnittsalter in der Josefstadt

Wien: 41 Jahre

42 Jahre

Altersgruppe 65+ **4.136**

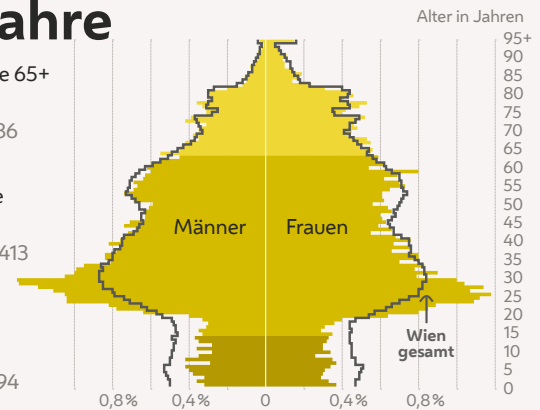
Wien: 319.886

15–64 Jahre **17.607**

Wien: 1.332.413

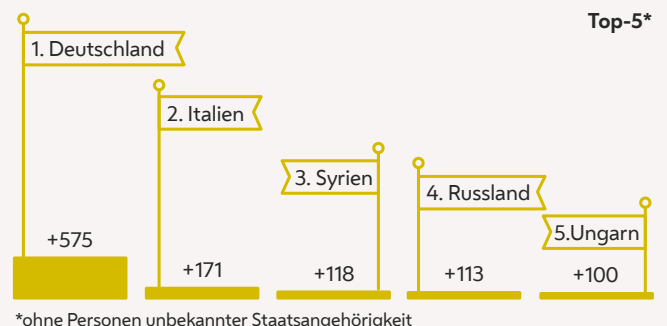
0–14 Jahre **2.446**

Wien: 279.294



Wanderungsbilanz nach Staatsangehörigkeit

2012–2021



Quelle: Statistik Austria

Bevölkerungsentwicklung im Vergleich

2012–2022

In den vergangenen zehn Jahren ist nur die Bevölkerungszahl der Inneren Stadt gesunken. In der Donaustadt gab es mit +25,9% das höchste Wachstum aller Bezirke.



Studierende

31.10.2020

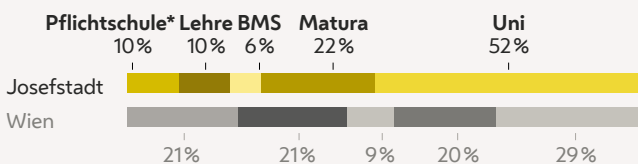


3.523
Studierende
wohnen in der Josefstadt

2,8%
Anteil aller Wiener
Studierenden

Bildungsstand 25 bis 64 Jahre

31.10.2020



* inklusive Personen ohne Pflichtschulabschluss

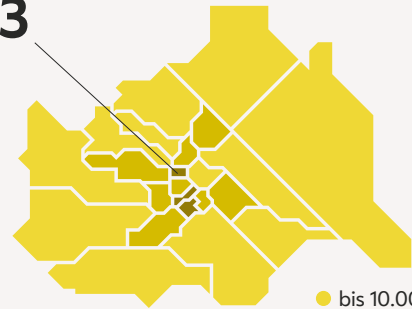
Quelle: Statistik Austria

Bevölkerungsdichte

1.1.2022

22.193

Personen/km²
Josefstadt



4.656
Personen/km²
in Wien

- bis 10.000
- 10.001 bis 20.000
- 20.001 und mehr

Wie wohnt die Josefstadt?

2011

Wohnungen nach rechtlicher Wohnform

7%

Öffentlicher
Wohnbau
(überwiegend
Gemeindebauten)



50%

Privatmiete

16%

Eigentum

3%

Genossenschaft

24%

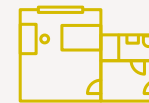
Andere

Durchschnittliche Wohnfläche

2011, 2022

42 m²

durchschnittliche Fläche
pro BewohnerIn
Wien: 35 m²

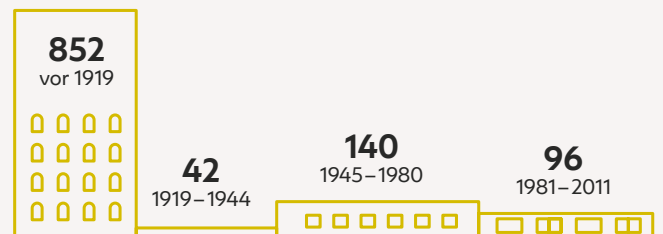


1,9

Anzahl der Personen,
die durchschnittlich in
einer Wohnung wohnen
Wien: 2,03

Gebäude nach Bauperioden

2011



Quellen: Stadt Wien, Statistik Austria

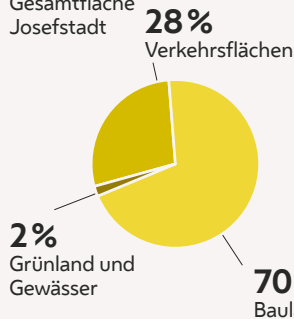
Stadtgebiet & Natur

Die Flächen der Josefstadt

2020, 2021

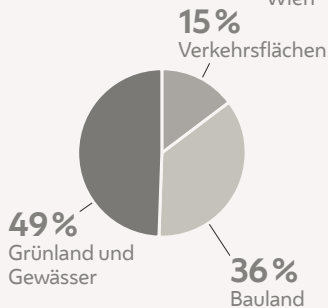
1 km²

Gesamtfläche Josefstadt



414,9 km²

Gesamtfläche Wien



Grünland und Gewässer

2%
geringster Anteil:
Josefstadt

71%
höchster Anteil:
Hietzing



Friedhofsflächen

0%
Josefstadt

1%
Wien

12%
höchster Anteil:
Simmering



Rebflächen

0%
Josefstadt

2%
Wien

15%
höchster Anteil:
Döbling

Parks

2022

Parks in der Josefstadt

11



Hunde

1.9.2021

Hunde in der Josefstadt


487

4,4 m²
Auslauffläche pro Hund
in Hundenzonen

20,7 m²
Auslauffläche pro Hund
in Wiener Hundezonen

Hunde Wien

56.701



Quelle: Stadt Wien

Verkehr

Die kürzeste und längste Straße

2021, 2022

39 m

Löwenburggasse



1,349 km

Lerchenfelder Straße*



20 km

Gesamtlänge
der Straßen**



11 m

Tethysgasse

15 km

Höhenstraße

2.793 km

Gesamtlänge der
Straßen in Wien**

* Straßenlänge innerhalb des Bezirks

** nur Gemeindestraßen

Pkw-Dichte

2022



31 Autos

je 100 Menschen in
der Josefstadt



38 Autos

je 100 Menschen
in Wien



28 Autos

je 100 Menschen in
Rudolfshheim-Fünfhaus

Impressum

Landesstatistik Wien (MA 23)

Meiereistraße 7, Sektor B
1020 Wien
Telefon: +43 14000 83059
post@ma23.wien.gv.at

Für den Inhalt verantwortlich:
Peter Wieser

Redaktionsteam

Ramon Bauer, Christian Fendt,
Michaela Lukacsy,
Franz Trautinger

Gestaltung

buerobauer.com

Druck

Wograndl Druck GmbH

Offenlegung

Statistische Analysen, welche
die Stadt Wien betreffen.

Die Illustration am Cover zeigt die durchschnittliche Bevölkerungsdichte jedes Baublocks im Bezirk; je dunkler, desto mehr Menschen leben je Quadratkilometer.

Quellen: Stadt Wien, Statistik Austria

Rechtlicher Hinweis

Die enthaltenen Daten, Tabellen, Grafiken, Bilder etc. sind urheberrechtlich geschützt. Haftungsausschluss: Wir übernehmen keine Haftung für die Richtigkeit, Vollständigkeit und Aktualität des Inhaltes. Nachdruck nur mit Quellenangabe.

ISBN 978-3-901945-45-8

Gedruckt in Österreich
auf ökologischem
Druckpapier nach
den Kriterien von
ÖkoKauf Wien.
PEFC zertifiziert.



Diese Broschüre steht auf
statistik.wien.gv.at zum kostenlosen
Download zur Verfügung.

Wien, im August 2022