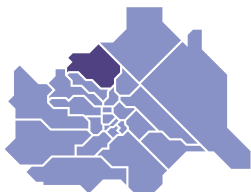


# Döbling in Zahlen 2022

19. Bezirk



# Wien in Zahlen 2022



Liebe Wienerinnen, liebe Wiener,

große Teile des Alltags verbringen wir in unseren Grätzln und Heimatbezirken. Wir Wienerinnen und Wiener fühlen uns mit unserer Nachbarschaft eng verbunden, wie Untersuchungen zeigen. Dieses Jahr hat die Landesstatistik wieder 23 kurze Bezirksfolder von „Wien in Zahlen“ gestaltet: So können Sie Ihre Umgebung auch statistisch besser kennenlernen. Wir freuen uns auf Ihre Rückmeldungen!

**Michael Ludwig**  
Bürgermeister und Landeshauptmann von Wien

**Peter Hanke**  
amtsführender Stadtrat für Finanzen, Wirtschaft,  
Arbeit, Internationales und Wiener Stadtwerke


Liebe Döblingerinnen und Döblinger!

Dieser Folder gibt Ihnen einen kleinen Einblick über unseren Heimatbezirk. Beginnend mit der Historie von Döbling und dem Wappen erfahren Sie Wissenswertes über die Bevölkerungsentwicklung, verkehrs- und klimatechnische Fakten und Umweltthemen sowie weitere interessante statistische Themenbereiche.

Döbling verändert sich mit dem Zuwachs der Bevölkerung und den Bedürfnissen der Menschen. Dies ist eine Herausforderung, gilt es doch, die Lebensqualität in unserem Bezirk nicht nur zu erhalten, sondern zu verbessern. Seien Sie versichert, dass ich dieses Ziel weiterhin verfolgen werde; auf dass Sie sich auch in Zukunft im 19. Bezirk wohlfühlen werden!

Ihr Bezirksvorsteher  
**Daniel Resch**

# Geschichte des 19. Bezirks



Das Wappen des 19. Bezirks vereint die neun ehemals selbstständigen Gemeinden Döblings: Oberdöbling (goldene Weintraube), Heiligenstadt (Erzengel Michael), Unterdöbling (Heiliger Jakob mit Kreuzstab und Buch), Nussdorf (goldener Nussbaum), Salmansdorf (gefesselter Heiliger Sebastian), Neustift am Walde (Heiliger Rochus mit Hund), Sievering (Heilige Severin mit erhobener Hand und Krummstab), Kahlenberg (reitender Heiliger Georg) und Grinzing (Mann mit Weintraube).

**1964**

Eröffnung des Bezirksmuseums Döbling

**1976**

Eröffnung der U4-Strecke zwischen Heiligenstadt und Friedensbrücke

**1984**

Städtepartnerschaft mit Setagaya, Tokio

**1938**

Festlegung der heute gültigen Bezirksgrenzen

**1930**

Fertigstellung des mit ungefähr 1.100 Metern Länge längsten zusammenhängenden Wohnbaus der Welt – dem Karl-Marx-Hof

**1921**

Eröffnung des Stadions Hohe Warte

**1114**

Erstmalige urkundliche Erwähnung als „Teopilic“

**1336**

Erstmalige Bezeichnung als „Töbling“

**1892**

Zusammenlegung und Eingemeindung von neun Vororten zum 19. Bezirk Wiens

**1894**

Gründung des ersten österreichischen Fußballklubs, der Vienna, auf der Hohen Warte

**2005**

Eröffnung des UNESCO Biosphärenparks Döbling

**1987**

Wiedereröffnung der Vorortelinie

# Wirtschaft & Arbeit

## PendlerInnen

31.10.2019



**26.294**

Menschen arbeiten im Bezirk und wohnen woanders (Einpendler)



**6.775**

Menschen arbeiten und wohnen im Bezirk



**25.349**

Menschen wohnen im Bezirk und arbeiten woanders (Auspendler)

## Wo arbeiten die Döblinger Beschäftigten?

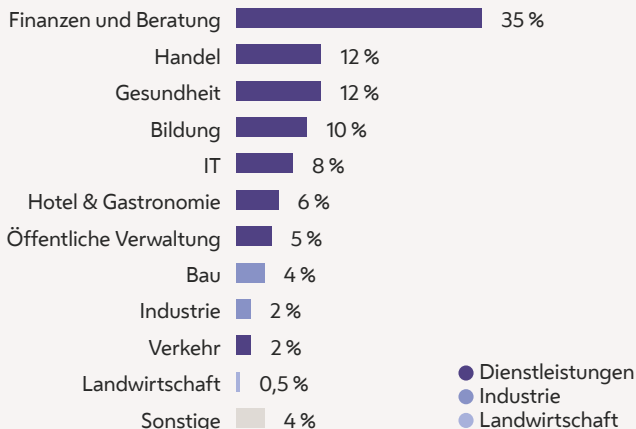
31.10.2019

Beschäftigte am Arbeitsort Döbling

**33.069**

Beschäftigte am Arbeitsort Wien

**1.040.270**

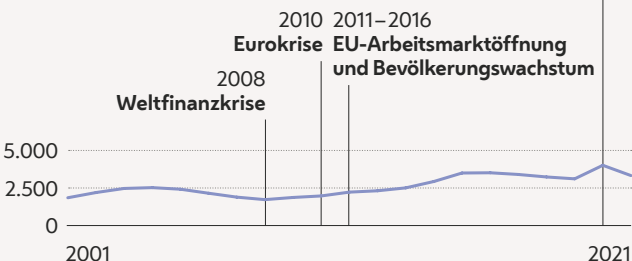


## Arbeitslosigkeit

Zahl der arbeitslosen BezirksbewohnerInnen

2020

Corona-Krise



Quellen: Statistik Austria, AMS

# Politik & Verwaltung

## Bezirksvorsteherung

1.6.2022

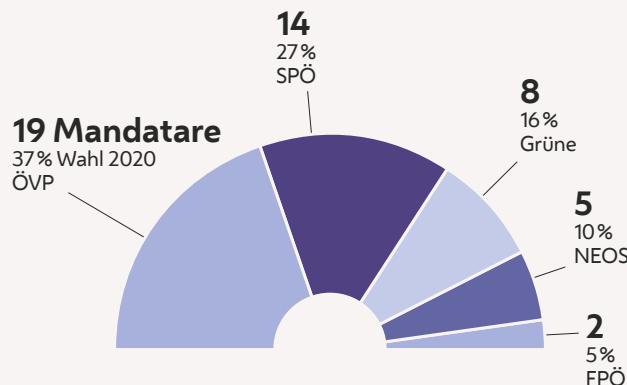
Bezirksvorsteher  
Döbling  
**Daniel Resch**  
ÖVP

Bezirksvorsteher-  
Stellvertreter  
**Robert Wutzl**  
ÖVP

Bezirksvorsteher-  
Stellvertreter  
**Thomas Mader**  
SPÖ

## Bezirksvertretung

Wahl 2020, Stand 1.6.2022



## Bezirksbudget

2021

Ausgaben laut Rechnungsabschluss\*

**10,6 Mio. €**



**44%**  
Straßen  
und Verkehr



**26%**  
Kindergärten  
und Schulen



**21%**  
Parks, Spielplätze  
und Bäder



**6%**  
Kultur und Betreuung  
von Jugendlichen  
und Pensionisten



**1%**  
Bedürfnis-  
anstalten



**1%**  
Märkte



**0,2%**  
Verwaltung und  
Öffentlichkeits-  
arbeit

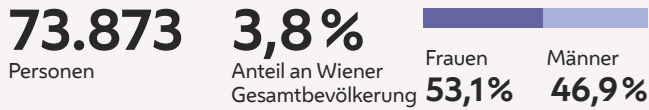
\* ohne Rücklagen und Schuldendienst

Quelle: Stadt Wien

# Bevölkerung

Wer lebt in Döbling?

1.1.2022



Bevölkerungsentwicklung

2012–2022

Döbling ist seit 2012 um **5.413** Personen gewachsen (**7,9%**)

2012–2021, durchschnittliches jährliches Wachstum

**+0,8%**

2021–2022

**-0,1%**

Natürliche Bevölkerungsbewegung

2021



Geburtenbilanz:  
Geburten minus  
Sterbefälle



Geburten

Sterbefälle

Döbling	<b>-392</b>	=	<b>+643</b>	<b>-1.035</b>
Wien	<b>+1.273</b>	=	<b>+19.359</b>	<b>-18.086</b>

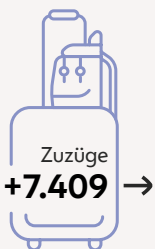
Wanderung

2021

Wanderungsbilanz:  
Zuzüge minus Wegzüge

**+417**

in Wien  
**+9.581**

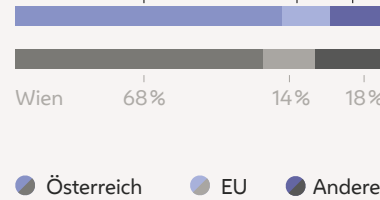


Bevölkerung nach Staatsangehörigkeit

1.1.2022

Döbling

73% 13% 14%



Top-5 ausländische Staatsangehörigkeiten in Döbling:

Deutschland	3,4%
Serbien	1,9%
Polen	1,6%
Rumänien	1,4%
Ungarn	1,3%

Altersstruktur

1.1.2022

Durchschnittsalter in Döbling

Wien: 41 Jahre

**44 Jahre**

Altersgruppe 65+

**16.156**

Wien: 319.886

15–64 Jahre

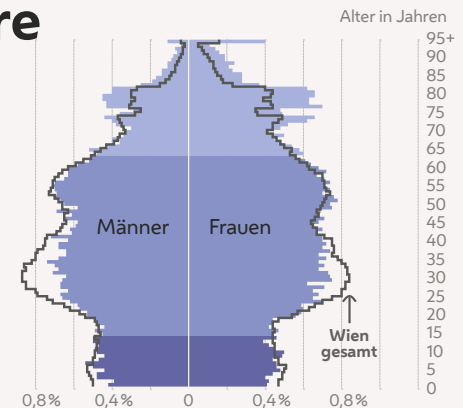
**47.597**

Wien: 1.332.413

0–14 Jahre

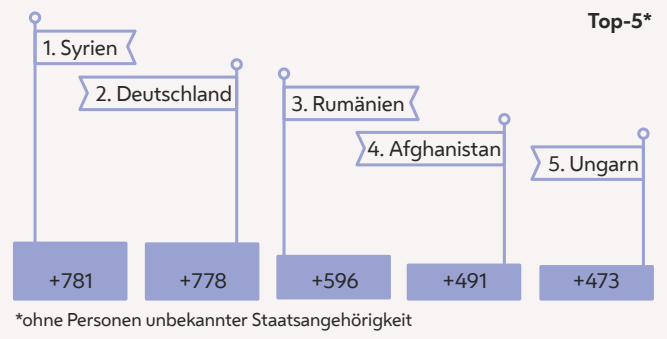
**10.120**

Wien: 279.294



Wanderungsbilanz nach Staatsangehörigkeit

2012–2021



## Bevölkerungsentwicklung im Vergleich

2012–2022

In den vergangenen zehn Jahren ist nur die Bevölkerungszahl der Inneren Stadt gesunken. In der Donaustadt gab es mit +25,9% das höchste Wachstum aller Bezirke.



## Studierende

31.10.2020

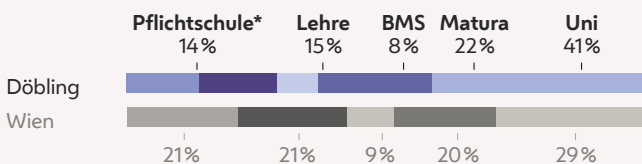


**5.739**  
Studierende  
wohnen in Döbling

**4,6%**  
Anteil aller Wiener  
Studierenden

## Bildungsstand 25 bis 64 Jahre

31.10.2020



\* inklusive Personen ohne Pflichtschulabschluss

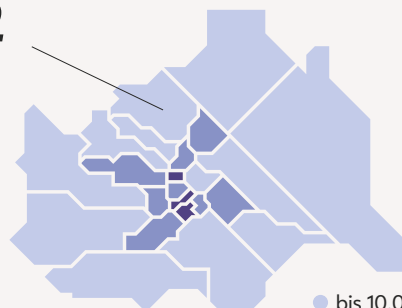
Quelle: Statistik Austria

## Bevölkerungsdichte

1.1.2022

**2.962**

Personen/km<sup>2</sup>  
Döbling



**4.656**  
Personen/km<sup>2</sup>  
in Wien

● bis 10.000  
● 10.001 bis 20.000  
● 20.001 und mehr

## Wie wohnt Döbling?

2011

Wohnungen nach rechtlicher Wohnform

**25%**

Öffentlicher  
Wohnbau  
(überwiegend  
Gemeindebauten)



**23%**

Privatmiete

**29%**

Eigentum

**10%**

Genossenschaft

**14%**

Andere

## Durchschnittliche Wohnfläche

2011, 2022

**41m<sup>2</sup>**

durchschnittliche Fläche  
pro BewohnerIn  
Wien: 35 m<sup>2</sup>

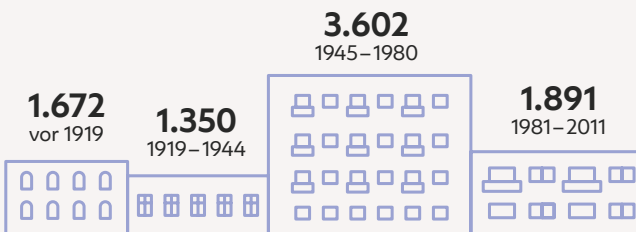


**2**

Anzahl der Personen,  
die durchschnittlich in  
einer Wohnung wohnen  
Wien: 2,03

## Gebäude nach Bauperioden

2011



Quellen: Stadt Wien, Statistik Austria

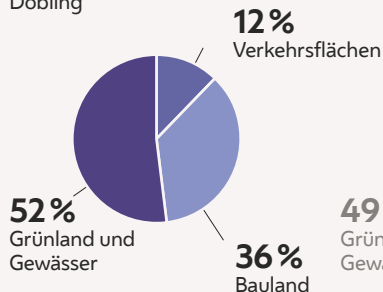
# Stadtgebiet & Natur

## Die Flächen Döblings

2020, 2021

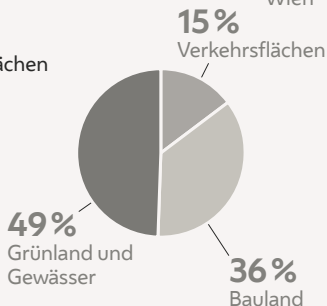
### 25 km<sup>2</sup>

Gesamtfläche  
Döbling

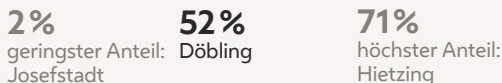


### 414,9 km<sup>2</sup>

Gesamtfläche  
Wien



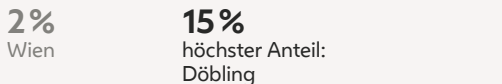
**Grünland  
und Gewässer**



**Friedhofs-  
flächen**



**Rebflächen**



## Parks

2022

## Hunde

1. 9. 2021

Parks  
in Döbling

### 59



Hunde in Döbling

### 2.712

### 5,7m<sup>2</sup>


Auslauffläche pro Hund  
in Hundenzonen

### 20,7m<sup>2</sup>

Auslauffläche pro Hund  
in Wiener Hundezonen

Hunde Wien

### 56.701



Quelle: Stadt Wien

# Verkehr

## Die kürzeste und längste Straße

2021, 2022

### 49 m

Geistingergasse

### 10,629 km

Höhenstraße\*

### 170 km

Gesamtlänge  
der Straßen\*\*



### 11 m

Tethysgasse

### 15 km

Höhenstraße



### 2.793 km

Gesamtlänge der  
Straßen in Wien\*\*

\* Straßenlänge innerhalb des Bezirks

\*\* nur Gemeindestraßen

## Pkw-Dichte

2022



### 42 Autos

je 100 Menschen in  
Döbling



### 38 Autos

je 100 Menschen  
in Wien



### 28 Autos

je 100 Menschen in  
Rudolfshheim-Fünfhaus

## Impressum

### Landesstatistik Wien (MA 23)

Meiereistraße 7, Sektor B  
1020 Wien  
Telefon: +43 14000 83059  
post@ma23.wien.gv.at

Für den Inhalt verantwortlich:  
Peter Wieser

### Redaktionsteam

Ramon Bauer, Christian Fendt,  
Michaela Lukacsy,  
Franz Trautinger

### Gestaltung

buerobauer.com

### Druck

Wograndl Druck GmbH

### Offenlegung

Statistische Analysen, welche  
die Stadt Wien betreffen.

Die Illustration am Cover zeigt die durchschnittliche Bevölkerungsdichte jedes Baublocks im Bezirk; je dunkler, desto mehr Menschen leben je Quadratkilometer.

Quellen: Stadt Wien, Statistik Austria

### Rechtlicher Hinweis

Die enthaltenen Daten, Tabellen, Grafiken, Bilder etc. sind urheberrechtlich geschützt. Haftungsausschluss: Wir übernehmen keine Haftung für die Richtigkeit, Vollständigkeit und Aktualität des Inhaltes. Nachdruck nur mit Quellenangabe.

ISBN 978-3-901945-45-8

Gedruckt in Österreich  
auf ökologischem  
Druckpapier nach  
den Kriterien von  
ÖkoKauf Wien.  
PEFC zertifiziert.



Diese Broschüre steht auf  
**statistik.wien.gv.at** zum kostenlosen  
Download zur Verfügung.

Wien, im August 2022